

improj.
15-605/07

gosp.proj.
15-605/07

RIVb

R

RV

S

R

R

R

RIVa
RIVa

1488

Al. Kłanowa

g

543/4
B

1489
B

m2

545/2

g

RV

m2
6.

1490
B

m2

m2

1541
B

m2

g

Br

bet.

m
4

m2
11

bt.

1542
B

m2

174.76
173.10

543/3
B

1491
B

bt.

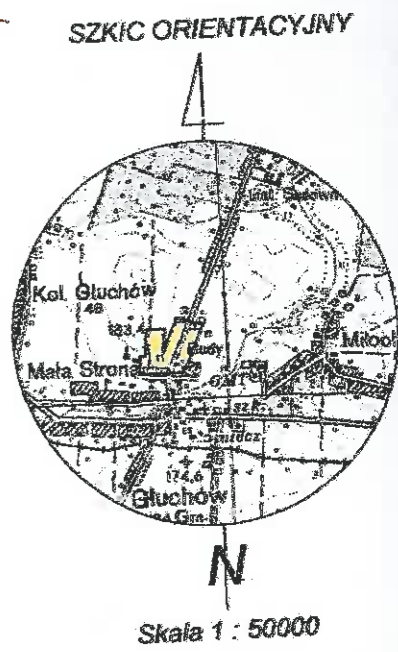
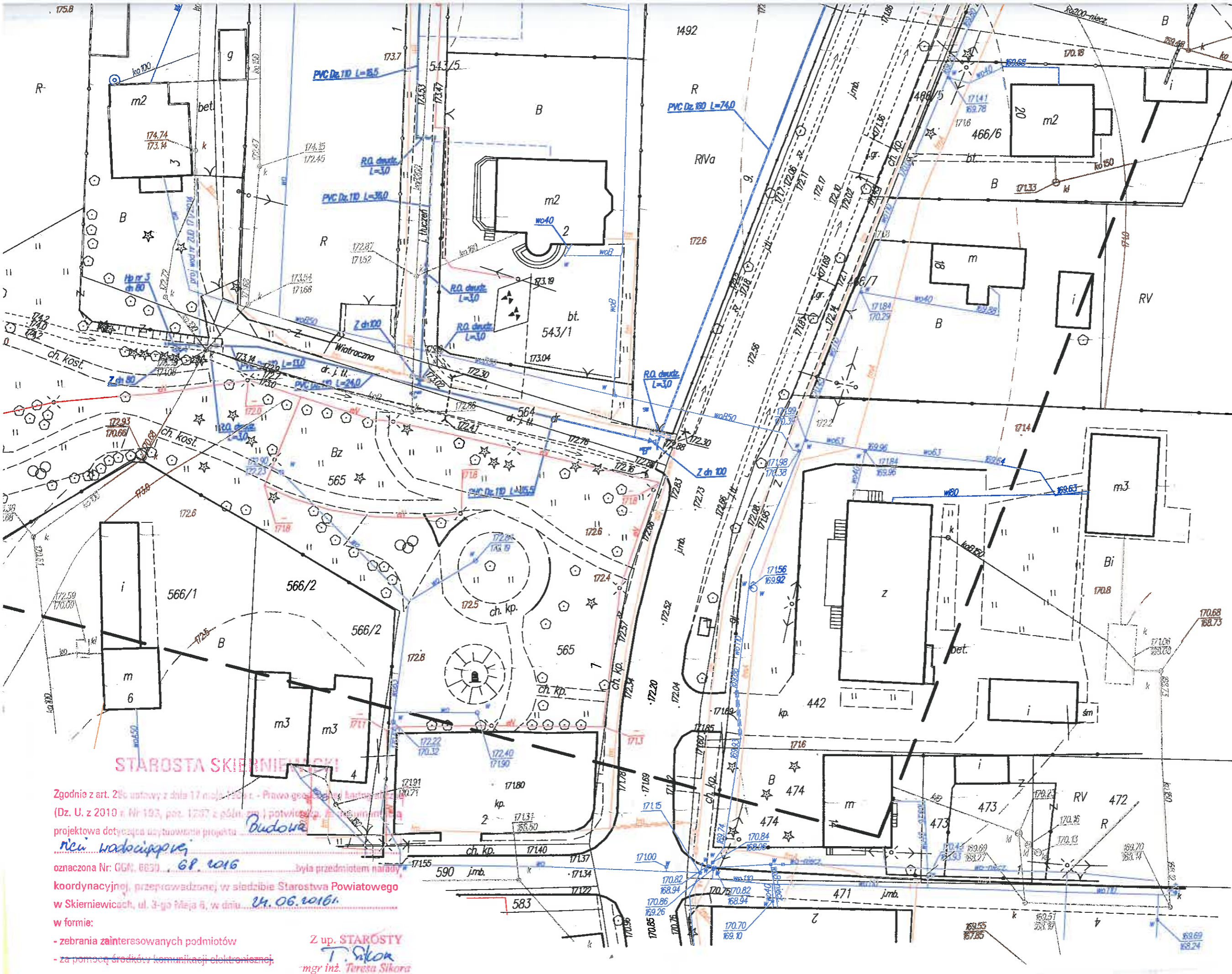
1543
B

m2

175.8

proj. wod.

170.65



MAPA SYTUACYJNO-WYSOKOŚCI DO CELÓW PROJEKTOWYCH W SKALI 1:1000

Województwo łódzkie, powiat skierniewicki
 Jedn. ewid. 101502, 2 Gluchów
 Obręb: 101502.2.0005 GLUCHÓW
 Ul. Wiatraczna, Al. Klonowa

Układ odniesienia:
 sytuacyjny - „2000”
 wysokościowy - Kronsztadt „56”

PRZEDSTAWIONA SYTUACJA JEST ZGODNA ZE STANEM FAKTYCZNYM NA GRUNCIENIA DZIEŃ 14.05.2016 R.

NIE WYKLUCZA SIĘ ISTNIENIA W TERENIE INNYCH NIE WYKAZANYCH NA NINIEJSZEJ MAPIE URZĄDZEŃ PODZIEMNYCH, KTÓRE I ZGŁOSZONE DO INWENTARYZACJI LUB O KTÓRYCH BIŁO INFORMACJA W INSTYTUCYJACH BRANŻOWYCH.

MAPA NINIEJSZA MOŻE SŁUżyć DO CELÓW PROJEKTOWYCH

AKTUALIZACJE NINIEJSZEJ MAPY W ZAKRESIE OPRACOWAŃ

SKIERGE
 MAREK KLUGIEWICZ
 PRACOWNIK 13 95-100 SKIERGE
 WP 828-116-44-20 REGON 1009
 TEL. 607-091-119

UWAGI - Uwidocznione na niniejszej mapie granice działek przedstawiają stan według danych ewidencji gruntów. Część wyliczonych granic może nie spełniać wymogów określonych w Rozporządzeniu MSWiA (Dz. U. z 2004 r. Nr 172, poz. 16292) z późn. zm. W wyniku postępowania rozstrzygniawczego, ustalenie granic tych działek i ich powierzchnie mogą ulec zmianie. Mapa dla celów projektowych została wykonana bez udziału służbnościan gruntowych i w zakresie jej opracowania.

Nr ewidencji zgłoszenia GGN.6640.1.649.2016

Skierniewice 20.05.2016r. GEODETA

STAROSTA SKIERNIEWICKI

Zgodnie z art. 26c ustawy z dnia 17 maja 2004 r. - Prawo geodezyjne i kartograficzne (Dz. U. z 2010 r. Nr 193, poz. 1267 z późn. zm.) i potwiera, że niniejsza mapa projektowa dotycząca usytuowania projektu Budowa sieci wodociągowej oznaczona Nr: GGN, 6639, 68 1016 była przedmiotem narady koordynacyjnej, przeprowadzonej w siedzibie Starostwa Powiatowego w Skierniewicach, ul. 3-go Maja 6, w dniu 24.06.2016r. w formie:

- zebrania zainteresowanych podmiotów
- za pomocą środków komunikacji elektronicznej;

Z up. STAROSTY
T. Sikora
 mgr inż. Teresa Sikora
 PRZEWODNICZĄCY
 NARADY KOORDYNACYJNEJ



RZECZOZNAWCA DO SPRAW ZABEZPIECZEŃ PRZECIWOPOŻAROWYCH
 mgr inż. Janusz Bartosiewicz Nr upr. 339/96







Skierniewice dnia 4.07.2016

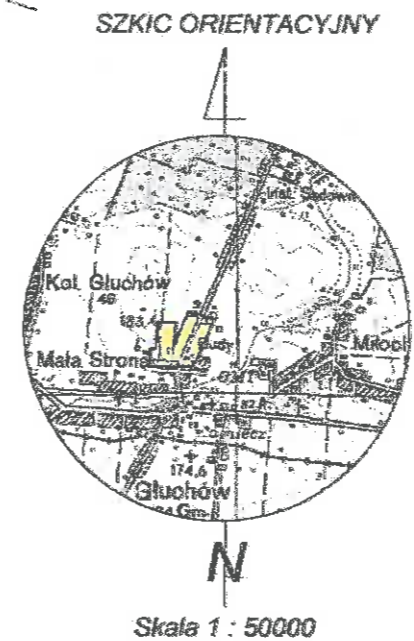
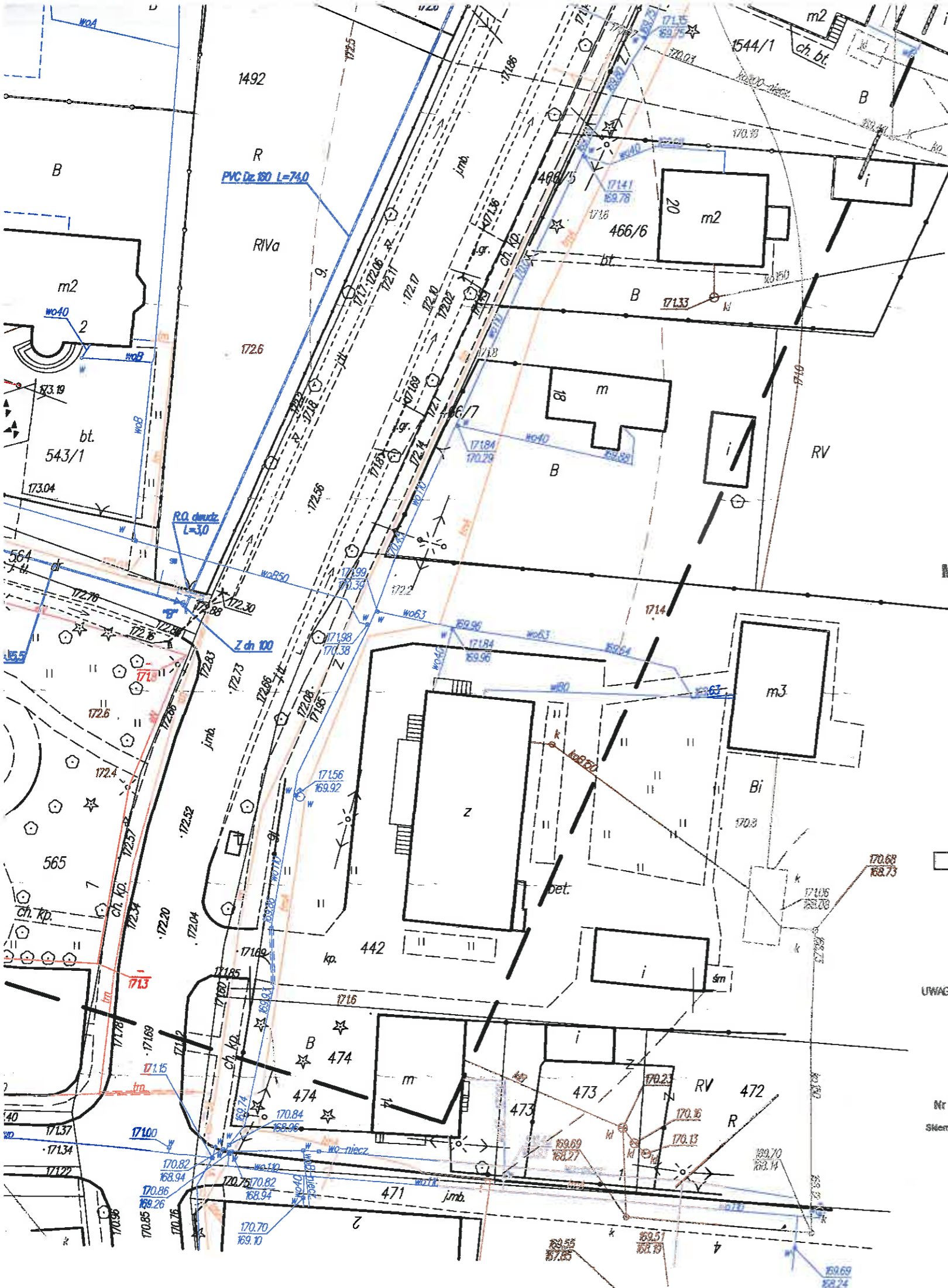
Zgodność projektu z wymaganiami ochrony przeciwpożarowej stwierdzam

bez uwag z uwagami:

[Handwritten signature]

LEGENDA:

-  - zasilanie
-  - przebieg
-  - sieć wodociągowa
-  - hydrant
- 
- 



**MAPA SYTUACYJNO-WYSOKOŚCIOWA
DO CELÓW PROJEKTOWYCH
W SKALI 1:1000**

Województwo łódzkie, powiat skierniewicki
Jedr. ewid: 101502 2 Gluchów
Obręb: 101502 2.0005 GLUCHÓW
Ul. Wiatraczna, Al. Klonowa

Układ odniesienia:
sytuacyjny - „2000”
wysokościowy - Kronsztadt „60”

PRZEDSTAWIONA SYTUACJA JEST ZGODNA ZE STANEM FAKTYCZNYM
NA GRUNCIENIA DZIEŃ 14.05.2016 r.

NIE WYKLUCZA SIĘ ISTNIENIA W TERENIE INNYCH NIE WYKAZANYCH
NA NINIEJSZEJ MAPIE URZĄDZEŃ PODZIEMNYCH, KTÓRE NIE BYŁY
ZGŁOSZONE DO BURENTERAZJACJI LUB O KTÓRYCH BRAK JEST
INFORMACJI W INSTYTUCYJACH BRANŻOWYCH.

MAPA NINIEJSZA MOŻE SŁUżyć DO CELÓW PROJEKTOWYCH

AKTUALIZACJE INNEJSZEJ MAPY W ZAKRESIE OPRACOWANIA WYKONAŁO:

SKIERGEO
MAREK KLUGIEWICZ
PROCIENIA 13 95-103 SKIERNIEWICE
MIP 878-116-44-26 RECONY 100913555
TEL 607-091-119

UWAGI - Uwidocznione na niniejszej mapie granice działek ewidencyjnych
przedstawiają stan według danych ewidencji gruntów i budynków.
Część wykazanych granic może nie spełniać wymogów dokładnościowych
określonych w Rozporządzeniu MSWiA (Dz. U. z 2011r. Nr 263 poz. 1572).
W wyniku postępowania o rozgraniczenie, ustalenia lub wznowienia
granicy tych działek i ich powierzchnie mogą ulec zmianie.
Mapa dla celów projektowych została wykonana bez ustalenia obciążeń
służebnościami gruntowymi w zakresie jej opracowania.

Nr ewidencji zgłoszenia GGN.6640.1.649.2016
Skierniewice 20.05.2016r.

GEODETA UPRAWNIONY
Marek Klugiewicz
upr. nr 17772

Paswidła się, że niniejszy dokument został
opracowany w trybie planu sytuacyjno-
katalogowego. Plan jest skutkiem działań operat
technicznych wykonanych na podstawie planów
branżowych z dnia 14.05.2016r. i katalogowego ge

STAROSTWO POWIATOWE
w Skierniewicach
Wydział Geodezji, Katastru i Gospodarki
Nieruchomościami
Identyfikator ewidencyjny materiału
zasobu - operatu technicznego

P.1015.2016.652
Data wpisania operatu technicznego do ewidencji
materiałów zasobu 14.05.2016r.
Imię, nazwisko i podpis osoby reprezentującej
organ..... **Zup. S.T.A.R.G.S.T.Y.**

mgr inż. Anna Świdorska
GEODETA POWIATOWY

„BUDINPROJEKT”	
JAN JARECKI	
96-100 SKIERNIEWICE ul. FELIKSÓW 38A	
TEL 46 833-47-65, 606 912 127	
Nazwa i adres obiektu budowlanego	PROJEKT BUDOWLANO-WYKONAWCZ sieci wodociągowej w al. Klonowej i ul. Wiatracznej w Gluchowie
Tytuł rys.	PROJEKT ZAGOSODAROWANIA TERENU sieci wodociągowej w al. Klonowej i ul. Wiatracznej w Gluchowie
Projektant Imię i Nazwisko	Jan Jarecki
Sprawdzający Imię i Nazwisko	mgr inż. Krzysztof Broniarek upr. 89/88 SK-ce mgr inż. Krzysztof Broniarek upr. 22/98 SK-ce
Skala	1:500